











MANIHI

Mise à jour avril 2019

14°20'0"S

-  Chenal de navigation
-  100 m
-  Câble sous marin NATITUA
-  Chambre de plage NATITUA

Balisage

-  AMER
-  BABORD
-  TRIBORD
-  CARDINALE EST
-  CARDINALE NORD
-  CARDINALE SUD

14°25'0"S

