





DIRECTION DES  
RESSOURCES MARINES  
PU FA'AHOTU MOANA









# FAAITE

Mise à jour avril 2019

 bord de mer

 chenal de navigation

## Balisage

-  BABORD
-  CARDINALE NORD
-  CARDINALE SUD
-  ALIGNEMENT ANTERIEUR
-  ALIGNEMENT POSTERIEUR
-  ALIGNEMENT

N 0 1 2 4 6 8  
Kilomètres

0 1 2 4 6 8  
Milles nautiques

145°20'0"O 145°15'0"O 145°10'0"O

