








NUKUTAPIPI

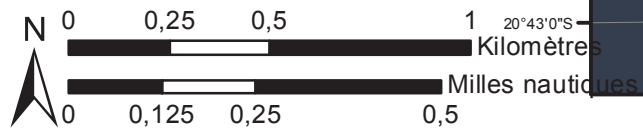
Mise à jour octobre 2018

Image IKONOS de 2005

 Concession maritime
à vocation
pericole

Fond de plan

-  bord de mer
-  limite de tombant
-  végétation
-  constructions



20°41'30"S

20°42'0"S

20°42'30"S

20°43'0"S

143°4'0"O

143°3'30"O

143°3'0"O

143°2'30"O