









# TATAKOTO

Mise à jour juin 2018





## Concessions maritimes aquacoles

-  Autorisée
-  Contrôles terrain
-  Zones d'extraction de matériaux coralliens

## Dispositif de Concentration de Poissons (DCP)

-  ACTIF
-  Points de prélèvements sanitaires
-  Zone de pêche réglementée

## Fond de plan

-  bord de mer
-  limite de tombant
-  végétation
-  karena

