


AMANU




Mise à jour juin 2018



Concession maritime perlicole

 Contrôle terrain

Fond de plan

 bord de mer
 limite de tombant
 karena

Dispositif de Concentration de Poissons (DCP)

 ACTIF



0 1 2 4 6 8 Kilomètres

0 0,5 1 2 3 4 Milles nautiques

