


















RANGIROA

Mise à jour 28/03/2018

Légende

-   Parcs à poissons
-   Concession
-  Maritime
-  Pericole
-  Hydrosurfaces
-  Câble sous marin
-  NATITUA
-  Zones de mouillage
-  Zone de Pêche
-  Réglementée
-  Extraction de matériaux coralliens
-  DCP ACTIF
-  DCP INACTIF

15°0'0"S

15°15'0"S



0 2,5 5 10 15 20 Kilomètres

0 2,5 5 10 Milles nautiques

147° 45'0"O

147° 30'0"O

147° 15'0"O