









KAUKURA

Mise à jour 28/03/2018

Légende

-  DCP ACTIF
-  Parcs à poissons
- Concession
 Maritime
 Pericole
- Extraction de
matériaux
coralliens

- Câble sous marin
NATITUA


Pêche aux Holothuries

-  pêche
-  réserve

50°S

15°40'0"S

15°45'0"S

15°50'0"S



0 3 6 12 Kilomètres

0 3 6 12 Milles nautiques

146°55'0"O

146°50'0"O

146°45'0"O

146°40'0"O

146°35'0"O

146°30'0"O

